




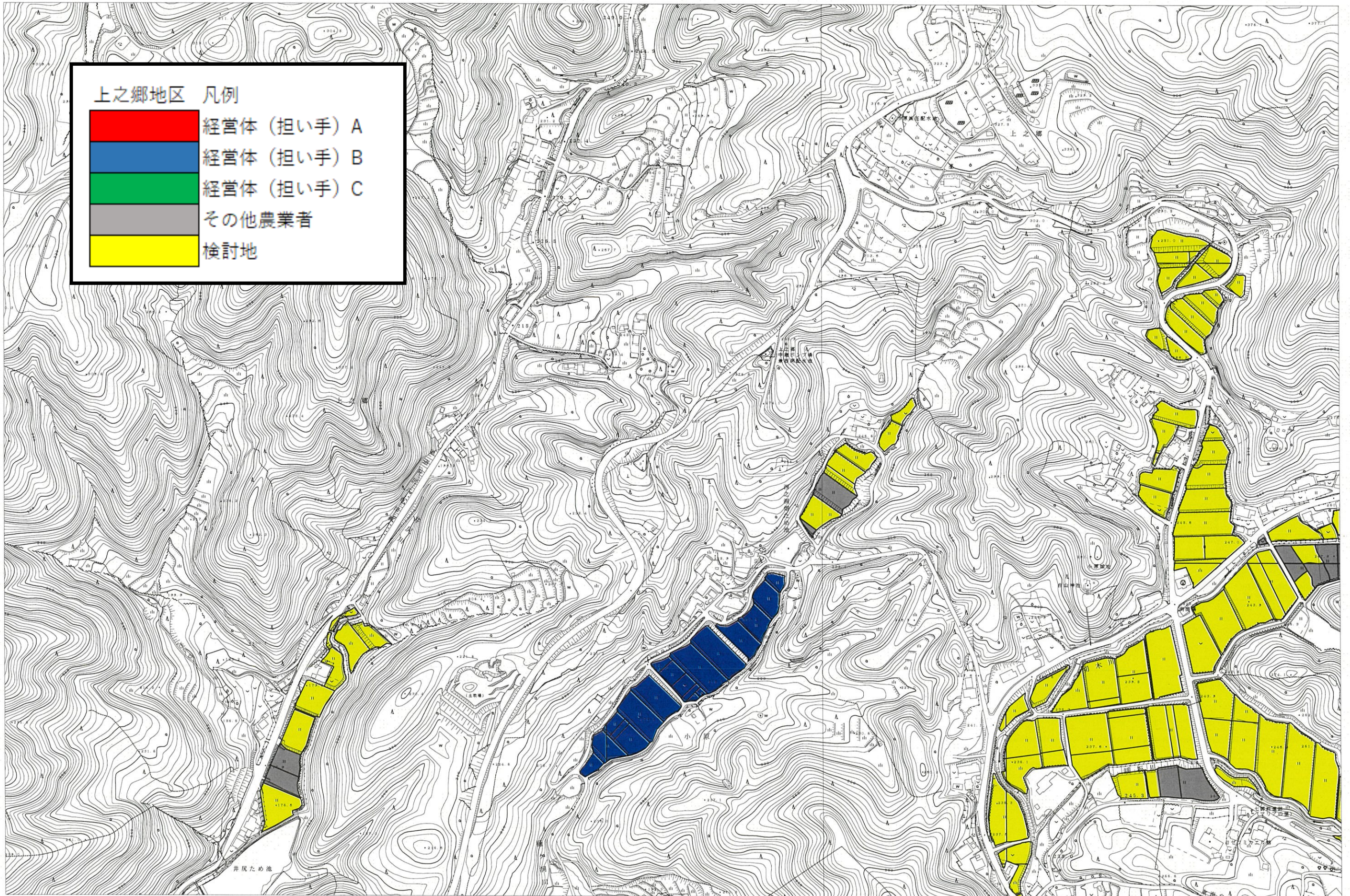


上之郷地区目標地図(谷・小原)



上之郷地区 凡例

| | |
|---|-------------|
|  | 経営体 (担い手) A |
|  | 経営体 (担い手) B |
|  | 経営体 (担い手) C |
|  | その他農業者 |
|  | 検討地 |



1:4,500

